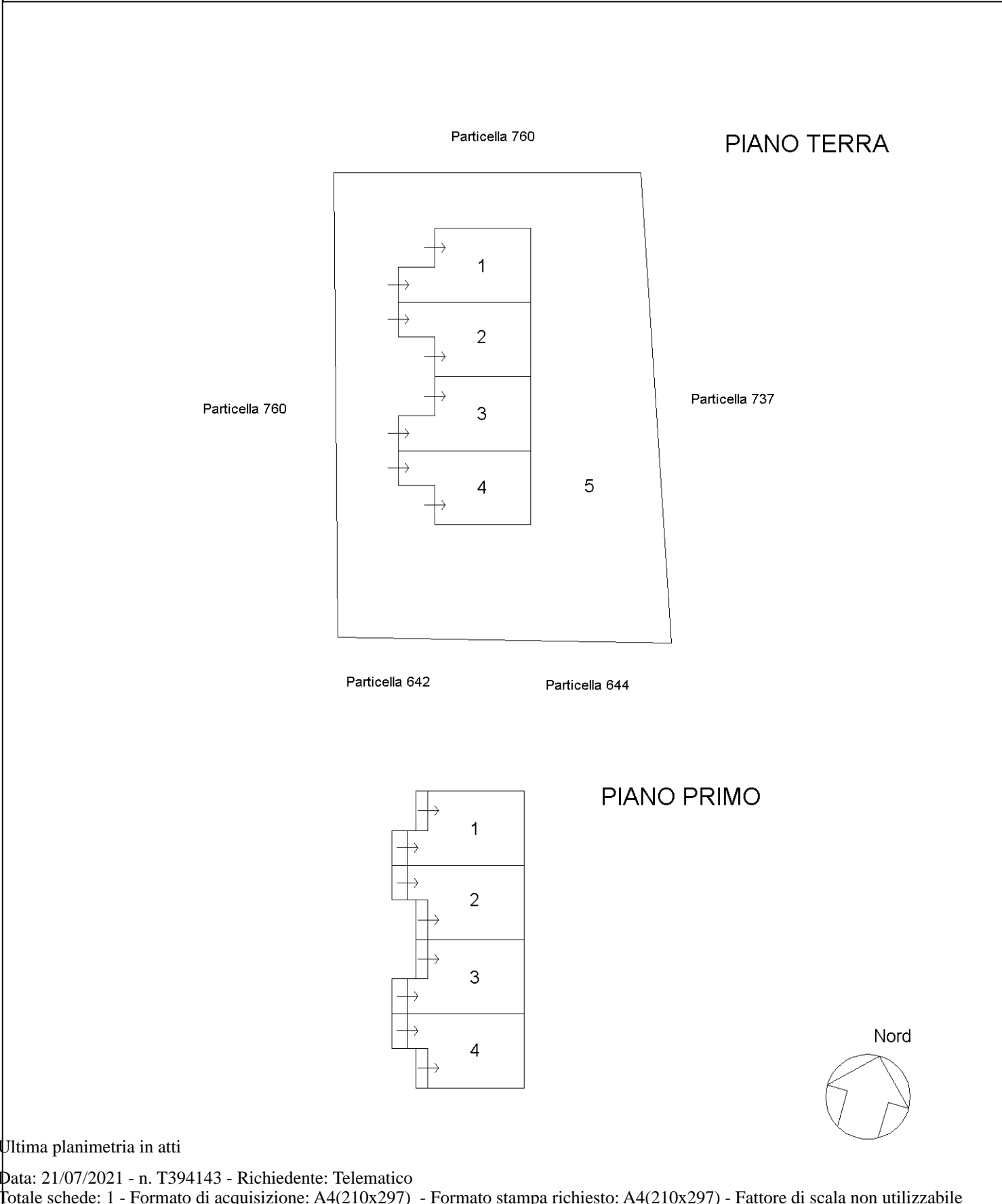


Agenzia delle Entrate
CATASTO FABBRICATI
Ufficio Provinciale di
Rovigo

ELABORATO PLANIMETRICO	
Compilato da: Targa Gian Luigi	
Iscritto all'albo: Geometri	
Prov. Rovigo	N. 1022

Comune di Arqua' Polesine	Protocollo n. RO0074082 del 23/12/2015
Sezione: Foglio: 14 Particella: 763	Tipo Mappale n. 71547 del 04/12/2015

Dimostrazione grafica dei subalterni Scala 1 : 500



Catasto dei Fabbricati - Situazione al 21/07/2021 - Comune di ARQUA' POLESINE (A435) - < Foglio: 14 - Particella: 763 - Elaborato planimetrico >

Ultima planimetria in atti

Agenzia delle Entrate
CATASTO FABBRICATI
Ufficio Provinciale di
Rovigo

ELABORATO PLANIMETRICO

Compilato da:
Targa Gian Luigi
Iscritto all'albo:
Geometri
Prov. Rovigo N. 1022

Comune di Arqua' Polesine

Sezione: Foglio: 14 Particella: 761

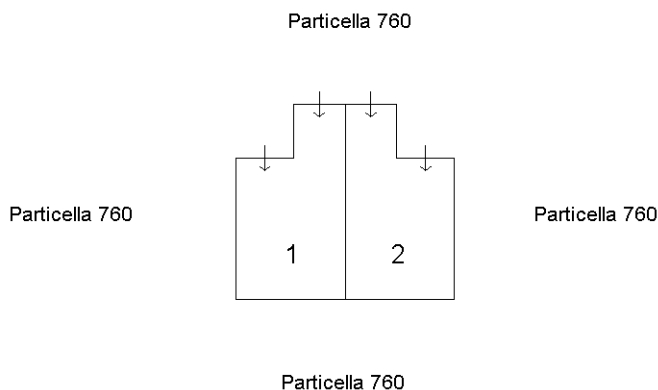
Protocollo n. RO0074078 del 23/12/2015

Tipo Mappale n. 71547 del 04/12/2015

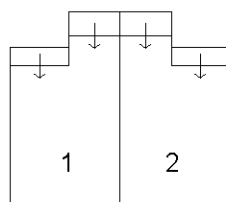
Dimostrazione grafica dei subalterni

Scala 1 : 500

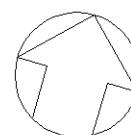
PIANO TERRA



PIANO PRIMO



Nord



Ultima planimetria in atti

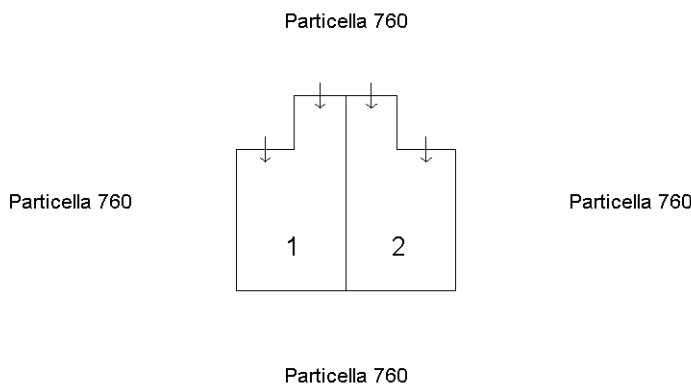
**Agenzia delle Entrate
CATASTO FABBRICATI
Ufficio Provinciale di
Rovigo**

ELABORATO PLANIMETRICO	
Compilato da: Targa Gian Luigi	
Iscritto all'albo: Geometri	
Prov. Rovigo	N. 1022

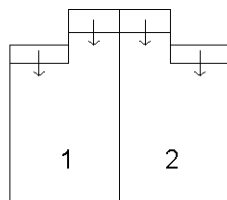
Comune di Arqua' Polesine	Protocollo n. RO0074081 del 23/12/2015
Sezione: Foglio: 14 Particella: 762	Tipo Mappale n. 71547 del 04/12/2015

Dimostrazione grafica dei subalterni Scala 1 : 500

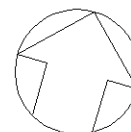
PIANO TERRA



PIANO PRIMO



Nord



Ultima planimetria in atti

Catasto dei Fabbricati - Situazione al 21/07/2021 - Comune di ARQUA` POLESINE (A435) - < Foglio: 14 - Particella: 762 - Elaborato planimetrico >